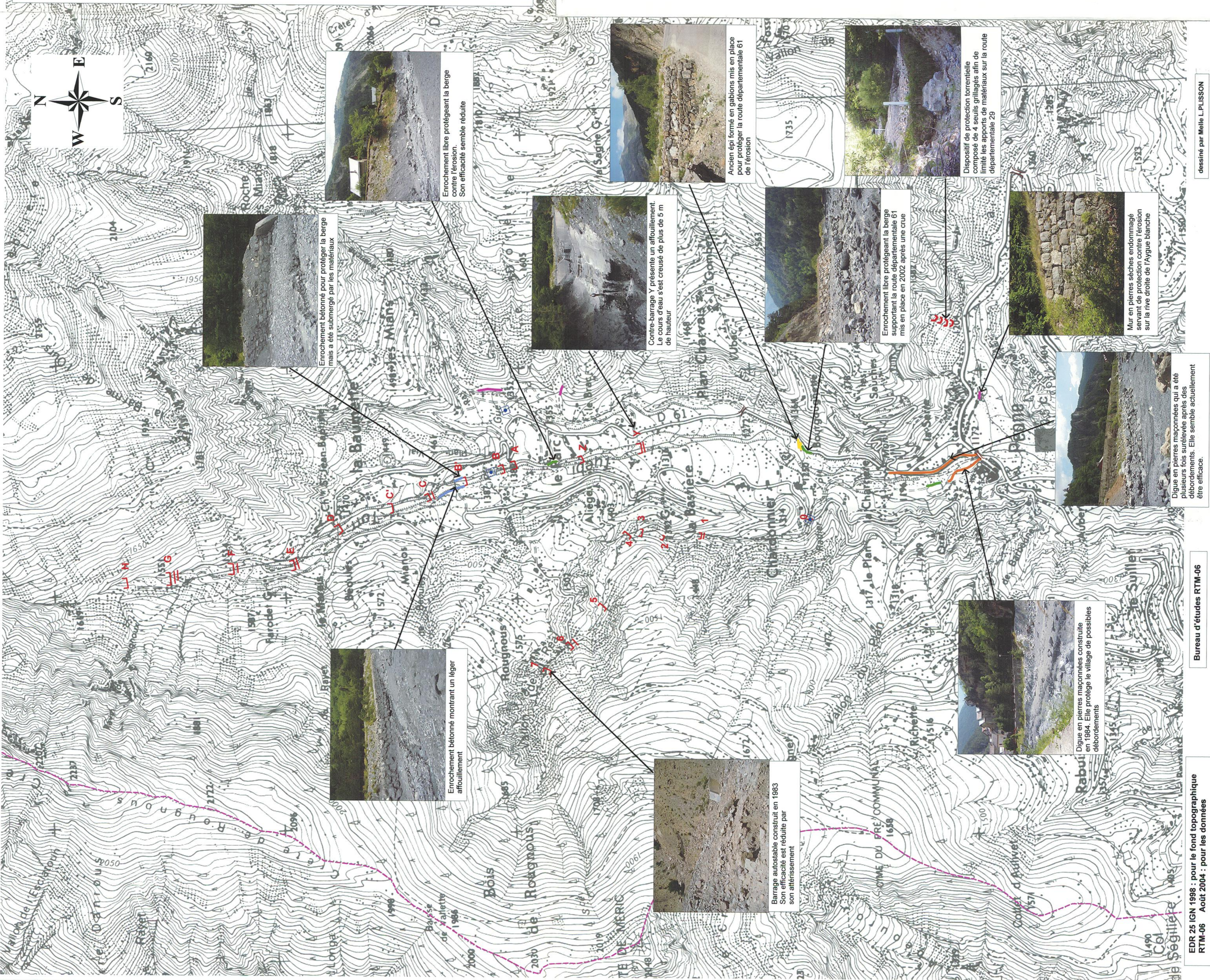


Légende

- Torrent du Tuébi**
- A** Barrage 1969
 - B** Barrage 1965
 - B'** Barrage 1978
 - C** Barrage et contre-barrage 1968/69
 - C'** Barrage 1986
 - D** Barrage et contre-barrage 1971
 - E** Barrage et contre-barrage 1975
 - F** Barrage et contre-barrage 1955/68
 - G** Barrage et contre-barrage 1954/67
 - H** Barrage 1984
 - Z** Barrage 1990
 - Y** Barrage et contre-barrage 1954/67
- Torrent du Réal**
- 0** Radier
 - 1** Barrage et contre-barrage 1933/37
 - 2** Barrage 1933 surélevé 1937
 - 3** Barrage 1934-35
 - 4** Barrage 1934-35
 - 5** Barrage 1936 surélevé 1938 puis 1959-60
 - 6** Barrage et contre-barrage 1975/76
 - 7** Barrage 1983
- Barrage
 Contre-barrage
 Digués
 Enrochement bétonné
 Enrochement libre
 Mur en pierres sèches
 Epis
 Pont
 Passage à gué
 Limite communale



Enrochement bétonné pour protéger la berge mais a été submergé par les matériaux



Enrochement bétonné montrant un léger affouillement




Enrochement libre protégeant la berge contre l'érosion. Son efficacité semble réduite



Contre-barrage Y présente un affouillement. Le cours d'eau s'est creusé de plus de 5 m de hauteur



Barrage auto-stable construit en 1983. Son efficacité est réduite par son atterrissement




Ancien épi formé en gabions mis en place pour protéger la route départementale 61 de l'érosion



Enrochement libre protégeant la berge supportant la route départementale 61 mis en place en 2002 après une crue




Digue en pierres maçonnées construite en 1984. Elle protège le village de possibles débordements



Mur en pierres sèches endommagé servant de protection contre l'érosion sur la rive droite de l'Aygue blanche



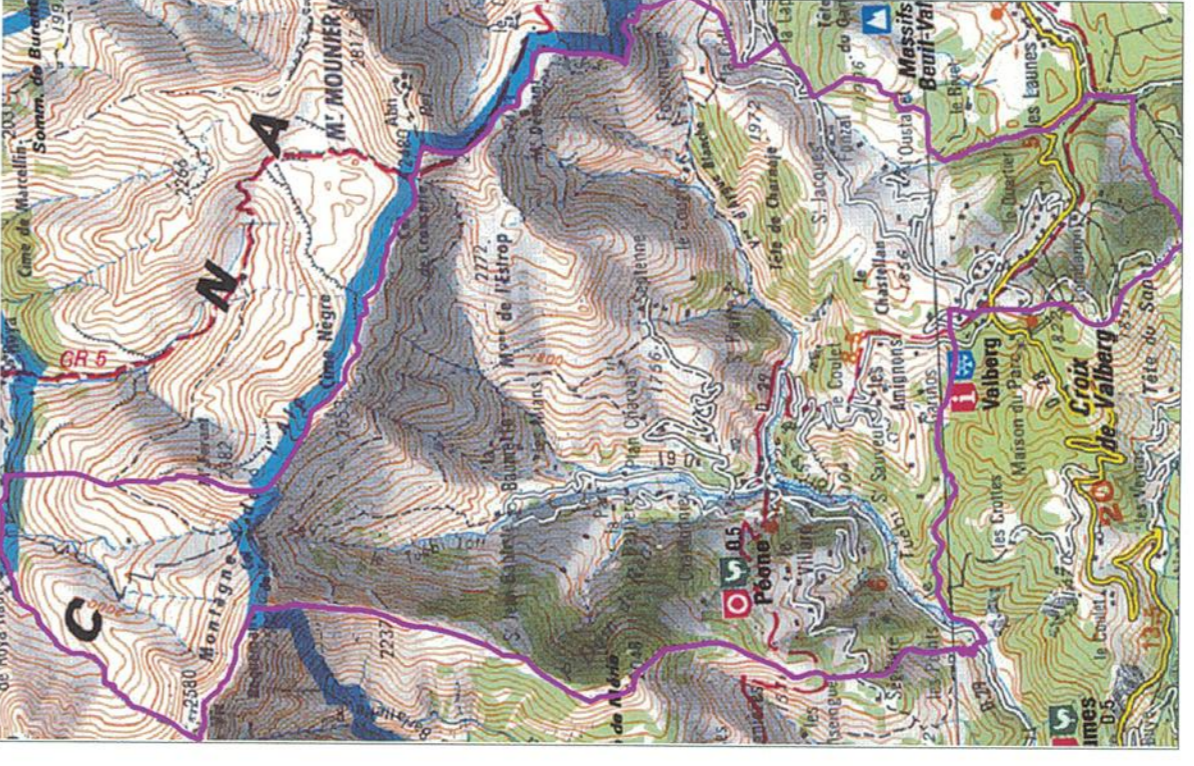
Dispositif de protection torrentielle composé de 4 seuils grillagés afin de limiter les apports de matériaux sur la route départementale 29



Digue en pierres maçonnées qui a été plusieurs fois surélevée après des débordements. Elle semble actuellement être efficace.

PLAN DE PREVENTION DES RISQUES NATURELS PREVISIBLES

COMMUNE DE PEONE



Carte des ouvrages

ANNEXE 4.4

Echelle : 1/10 000

Direction Départementale de l'Équipement
Alpes-Maritimes
SAE Transports

Janvier 2008
Pour le Préfet
Le Secrétaire Général
DRAH 06002
1 SEP. 2008

