



# ACTIVITÉS Nordiques

Ski nordique • Luge • Sentiers raquettes & piétons

[valberg.com](http://valberg.com)

Partagez vos photos sur les réseaux sociaux #LoveValberg



Office de tourisme de Valberg  
Place Charles Ginésy, 06470 Valberg  
Tel. +33 (0)4 93 23 24 25 - ot@valberg.com



DÉPARTEMENT DES ALPES-MARITIMES



\* Là où il faut être / ©: OT Valberg et R. Bienvenu pour OT Valberg

# SENTIERS raquettes & piétons

## PÔLE NORDIQUE GOLF



### CHEMIN DES NEIGES DÉCOUVERTE

Piste verte

1 Vous découvrez la rando en raquettes à neige? Ce sentier est idéal pour débuter. Sur un peu moins de 3km, il vous emmène sur les hauteurs de la station et vous fait profiter d'une vue panoramique sur le domaine skiable.

Niveau : facile  
Départ : Valberg Golf Club



### CHEMIN DES NEIGES

Piste bleue

2 Randonnée grands espaces, panorama 360° sur la station, sur la haute vallée du Var et la chaîne du Mont Saint Honorat.

Une boucle idéale pour commencer à faire un peu de distance en raquettes à neige.  
Niveau : moyen  
Départ : Valberg Golf Club



### TOUR DE ROYA

Piste rouge

3 Randonnée à la découverte des lieux-dits de Roya haute et basse. Le départ se fait en profil descendant avant de remonter au lac de Beuil. Au Col de l'Espaul, deux options s'offrent à vous, un retour par la route, ou en empruntant le sentier yoga.

Niveau : difficile  
Départ : Valberg Golf Club

## DOMAINE NORDIQUE BEUIL



### PLATEAU ST JEAN-BAPTISTE

Piste bleue

4 Randonnée abordable permettant d'accéder aux spacieuses étendues du Plateau St-Jean avec en toile de fond deux cimes marquantes du Haut-Cians : le Mont-Mounier (2817m) au nord et le sommet des Cluots (2106m) au sud.

Niveau : moyen  
Départ : Chapelle S<sup>te</sup> Anne aux Launes

## LE SENTIER PLANÉTAIRE



### SENTIER "NINE"

Piste verte

5 À travers les mélèzes enneigés, le sentier «Nine» est idéal pour débuter, et vous emmène à la découverte du système solaire interne. Notez que le sentier d'hiver est différent de celui d'été.

Niveau : facile  
Départ : Valberg



### LA CROIX DU SAPET

Piste bleue

6 Direction le sommet de la Croix du Sapet, pour une vue imprenable sur le coeur de la station depuis le sommet des pistes. En empruntant le Sentier Planétaire, vous aurez également l'occasion de passer sur les bords du lac du Sénateur. Restauration possible au lac ou au sommet.

Niveau : moyen  
Départ : Valberg




### SENTIER PLANÉTAIRE

Piste rouge

7 Randonnée complète depuis le Soleil jusqu'à Neptune. Découvrez les 4 planètes telluriques (Mercure, Vénus, la Terre, Mars) puis progressez vers les planètes gazeuses en passant par de nombreuses étapes. Des paysages variés et à couper le souffle vous attendent.

Niveau : difficile  
Départ : Valberg



# + D'INFOS

PAR ICI OU SUR VALBERG.COM


Sentiers raquettes & piétons



Pistes de luge



Ski nordique



# Pistes de LUGE



## PÔLE NORDIQUE DU GOLF

Valberg - Accès depuis le Valberg Golf Club  
- Petite piste - de 6 ans  
- Grande piste + de 6 ans  
Navette gratuite • Restauration sur place

## VALBERG CENTRE STATION

Petite piste - de 6 ans  
Horaires et conditions d'accès à consulter à l'Office de Tourisme ou sur place.

## LES LAUNES

Accès depuis le parking des Launes  
Navette gratuite • Restauration sur place

## BEUIL "CONDAMINE"

Accès depuis le parking de la Condamine  
Navette gratuite • Restauration sur place

# SKI NORDIQUE

## Beuil-Les Launes



### LA SAGNE

Piste verte

8 Petit parcours plat autour de la Sagne. Sans difficulté, il est idéal pour l'initiation.



### L'INFERNET

Piste bleue

9 Parcours profilé pour une pratique sportive optimale du ski nordique.



### CUMBA CLAVA

Piste rouge

10 Jolie boucle sans grosse difficulté traversant une belle forêt de mélèzes pour atteindre Cumba Clava et sa clairière isolée et très ensoleillée. Retour par le même itinéraire.



### PLATEAU ST JEAN

Piste rouge

11 Beau parcours assez athlétique de 200m, où l'on atteindra après 4km de montée le plateau et son panorama. Retour par le même itinéraire avec descente rapide.

- Secteur Beuil / les Launes - Redevance à acquitter aux caisses
- Tarif journée adulte : 7 € (tous les tarifs sur [valberg.com](http://valberg.com))
- Gratuit pour les moins de 6 ans
- L'accès aux pistes de ski de fond est interdit aux piétons, raquettes à neiges, motoneiges, luges et chiens.





# Valberg

The place to be\*

## NUMÉROS d'urgence

**Numéro international de secours : 112**

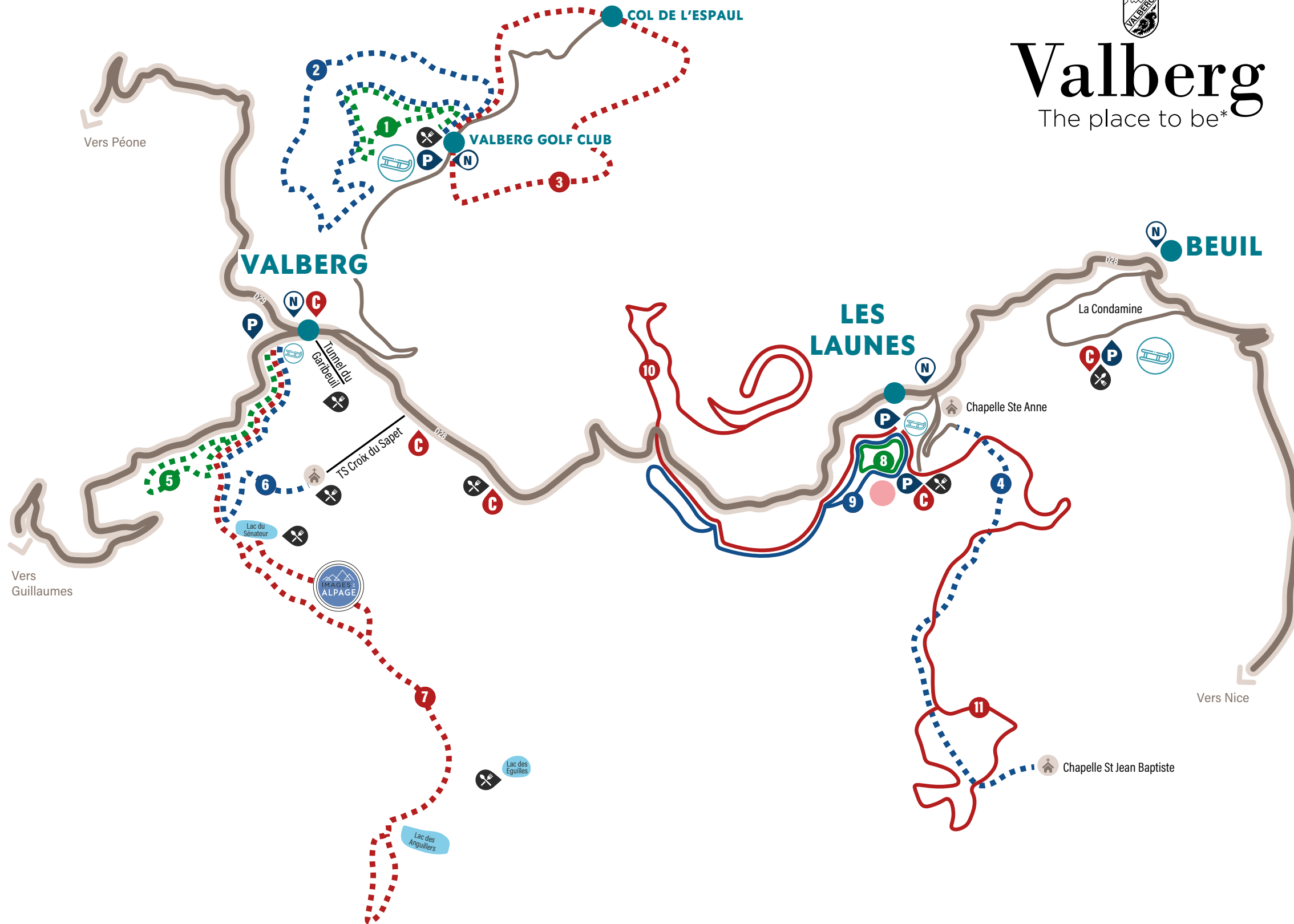
Office de Tourisme de Valberg : 04 93 23 24 25

Office de Tourisme de Beuil : 04 93 02 32 58

Météo en montagne : 08 92 68 02 06

Neige et avalanche : 08 92 68 10 20

Secours pistes : 06 08 30 88 86



Utilisez des chaussures de montagne ainsi que du matériel adapté, entretenu et bien réglé



Prenez une assurance et consultez la météo avant de partir



Ne quittez pas les sentiers balisés



Tenez votre chien en laisse



Respectez la nature, ne touchez pas la flore



Ne marchez pas sur les pistes de ski alpin et de ski de fond



Ne jetez pas de déchets



Ne criez pas pour ne pas perturber la faune

## LÉGENDES

- - - Sentier raquettes - balisage rouge
- - - Sentier raquettes - balisage bleu
- - - Sentier raquettes - balisage vert
- Ski nordique - piste rouge
- Ski nordique - piste bleue
- Ski nordique - piste verte
- Remontée accessible aux piétons
- Piste de luge
- Caisse
- Navette gratuite
- Restaurant
- Parking
- Zone ludique nordique