

Ski nordique • Luge • Sentiers raquettes & piétons

ACTIVITÉS

Nordiques



The place to be
Valberg

#LOVEVALBERG

Partagez vos photos sur les réseaux sociaux



Office de tourisme de Valberg
Place Charles Ginésy, 06470 Valberg
Tel. +33 (0)4 93 23 24 25 - ot@valberg.com



DÉPARTEMENT
DES ALPES-MARITIMES



*Là où il faut être / © : Bienvenu Rémi, Mathiaud Oriane, Milaire Anne pour OT Valberg; Maurier Zoé

SENTIERS

raquettes & piétons

POLE NORDIQUE GOLF



CHEMIN DES NEIGES DÉCOUVERTE

Piste verte

1 Vous découvrez la rando en raquettes à neige? Ce sentier est idéal pour débuter. Sur un peu moins de 3km, il vous emmène sur les hauteurs de la station et vous fait profiter d'une vue panoramique sur le domaine skiable.

Niveau : facile

Départ : Valberg Golf Club



CHEMIN DES NEIGES

Piste bleue

2 Randonnée grands espaces, panorama 360° sur la station, sur la haute vallée du Var et la chaîne du Mont Saint Honorat.

Une boucle idéale pour commencer à faire un peu de distance en raquettes à neige.

Niveau : moyen

Départ : Valberg Golf Club

DOMAINE NORDIQUE BEUIL



PLATEAU ST JEAN-BAPTISTE

Piste bleue

3 Randonnée abordable permettant d'accéder aux spacieuses étendues du Plateau St-Jean avec en toile de fond deux cimes marquantes du Haut-Cians : le Mont-Mounier (2817m) au nord et le sommet des Cluots (2106m) au sud.

Niveau : moyen

Départ : Chapelle S^{te} Anne aux Launes



HAMEAUX DE BERGIANS

Piste rouge

4 Randonnée difficile par sa longueur mais sans difficulté technique. À la découverte des hameaux isolés du territoire. Point d'orgue du parcours, la chapelle St-Jean Baptiste (XIXe), restaurée dans les années 90.

Possibilité de retour par l'itinéraire «Plateau St Jean-Baptiste»

Niveau : difficile

Départ : Condamine à Beuil

LE SENTIER PLANÉTAIRE



SENTIER "NINE"

Piste verte

5 À travers les mélèzes enneigés, le sentier «Nine» est idéal pour débuter, et vous emmène à la découverte du système solaire interne. Notez que le sentier d'hiver est différent de celui d'été.

Niveau : facile

Départ : Valberg



LA CROIX DU SAPET

Piste bleue

6 Direction le sommet de la Croix du Sapet, pour une vue imprenable sur le coeur de la station depuis le sommet des pistes. En empruntant le sentier planétaire, vous aurez également l'occasion de passer sur les bords du lac du Sénateur. Restauration possible au lac ou au sommet.

Niveau : moyen

Départ : Valberg



SENTIER PLANÉTAIRE

Piste rouge

7 Randonnée complète depuis le Soleil jusqu'à Neptune. Découvrez les 4 planètes telluriques (Mercure, Vénus, la Terre, Mars) puis progressez vers les planètes gazeuses en passant par de nombreuses étapes. Des paysages variés et à couper le souffle vous attendent.

Niveau : difficile

Départ : Valberg

Itinéraires tracés, balisés, non sécurisés
Pas d'ouverture et de fermeture des pistes
évolution sous votre propre responsabilité

En fonction des conditions météo, certains secteurs pourront être fermés

Les pistes de ski de fond sont interdites aux raquettes et piétons



SKI NORDIQUE

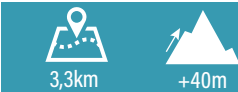
Beuil-Les Launes



LA SAGNE

Piste verte


8 Petit parcours plat autour de la Sagne. Sans difficulté, il est idéal pour l'initiation.



L'INFERNET

Piste bleue

9 Parcours profilé pour une pratique sportive optimale du ski nordique.



CUMBA CLAVA

Piste rouge

10 Jolie boucle sans grosse difficulté traversant une belle forêt de mélèzes pour atteindre Cumba Clava et sa clairière isolée et très ensoleillée. Retour par le même itinéraire.



PLATEAU ST JEAN

Piste rouge

11 Beau parcours assez athlétique de 200m, où l'on atteindra après 4km de montée le plateau et son panorama. Retour par le même itinéraire avec descente rapide.

Secteur Beuil / les Launes - Redevance à acquitter aux caisses

Tarif journée : 7 € / personne / séance

Gratuit pour les moins de 6 ans

Pistes de LUGE

PÔLE NORDIQUE DU GOLF

Valberg - Accès depuis le Valberg Golf Club

• Petite piste - de 6 ans

• Grande piste + de 6 ans

Navette intra-muros gratuite.

Restauration sur place.

Club House pendant les vacances scolaires et les week-ends : animations enfants, location de luges et casques, point info.

VALBERG CENTRE STATION

Petite piste - de 6 ans

Horaires et conditions d'accès à consulter à l'Office de Tourisme ou sur place.

BEUIL "CONDAMINE"

Accès depuis le parking de la Condamine

Navette gratuite.

Restauration sur place.

LES LAUNES

Accès depuis le parking des Launes

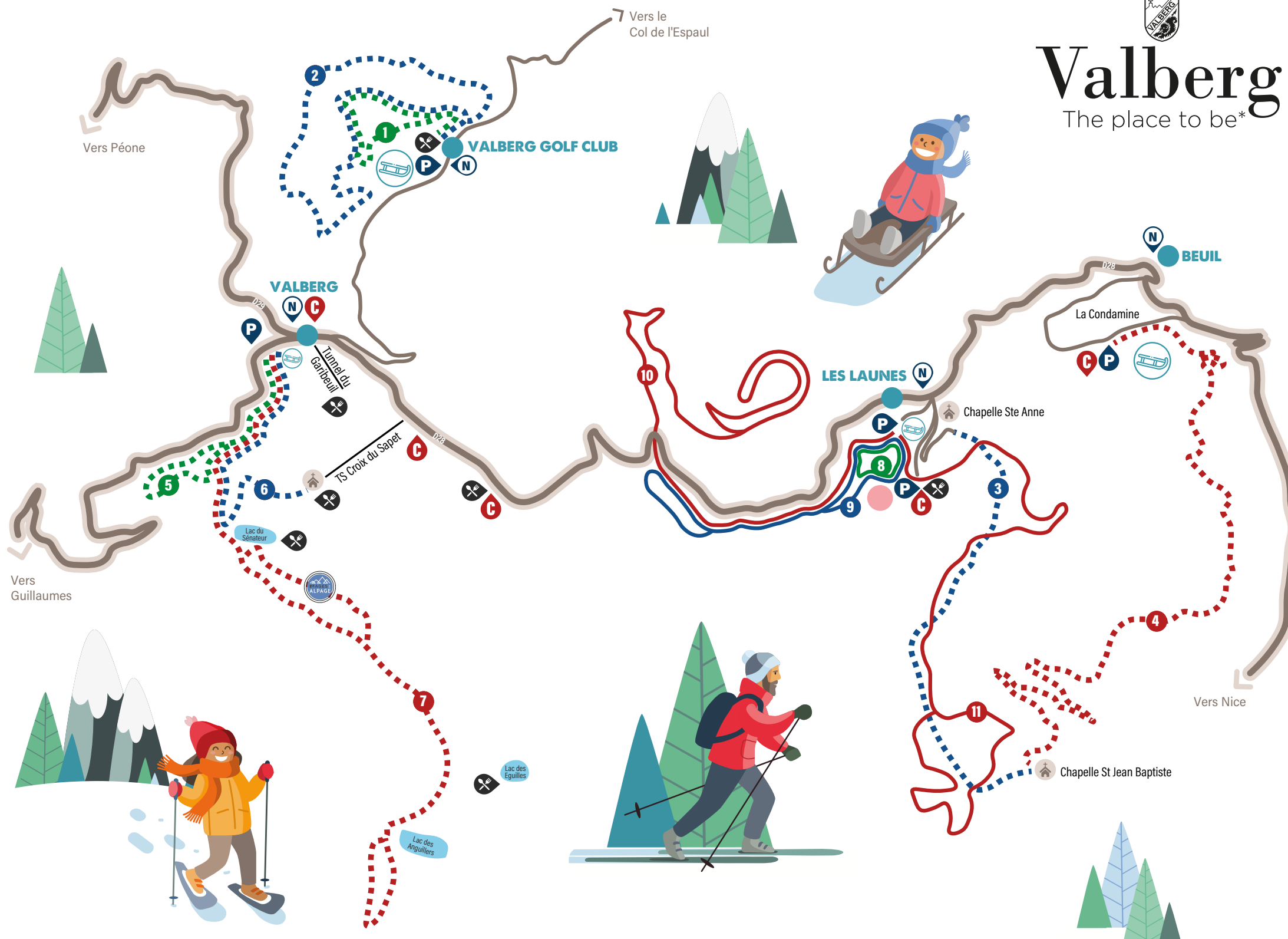
Navette gratuite.

Restauration sur place.




Valberg

The place to be*



NUMÉROS d'urgence

Numéro international de secours: 112

Office de Tourisme de Valberg : 04 93 23 24 25

Office de Tourisme de Beuil : 04 93 02 32 58

Météo en montagne : 08 92 68 02 06

Neige et avalanche : 08 92 68 10 20

Informations pistes : 04 93 02 55 68



Nous vous conseillons d'utiliser des chaussures de montagne ainsi que du matériel adapté, entretenu et bien réglé



Prenez une assurance et consultez la météo avant de partir



Ne quittez pas les sentiers balisés



Tenez votre chien en laisse



Respectez la nature, ne touchez pas la flore



Ne pas marcher sur les pistes de ski



Ne pas jeter de déchets



Ne pas crier pour ne pas perturber la faune

LÉGENDES

-  Sentier raquettes - balisage rouge
-  Sentier raquettes - balisage bleu
-  Sentier raquettes - balisage vert
-  Ski nordique - piste rouge
-  Ski nordique - piste bleue
-  Ski nordique - piste verte
-  Remontée accessible aux piétons
-  Piste de luge
-  Caisse
-  Navette gratuite
-  Restaurant
-  Parking
-  Zone ludique nordique